






Souřadnicový systém: S-JTSK


Výškový systém: Bpv



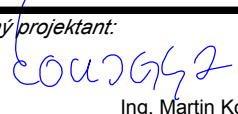
Přehled verzí přílohy				
Číslo	Datum	Popis změny	Jméno	Podpis
000	04/2021	Definitivní odevzdání dokumentace po zapracování připomínek	Moravec	
-	-	-	-	
-	-	-	-	

Zadavatel: Správa železnic, státní organizace Dlážděná 1003/7, Praha 1 - Nové Město 110 00 Správa železnic, Stavební správa východ Nerudova 1, Olomouc 772 58	
--	---

Zhotovitel: PROJEKT servis spol. s r.o. U Elektry 830/2b, Praha 9 - Hloubětín 198 00 IČ: 49823141 tel.: 281 090 860 www.projekt-servis.cz firma@projekt-servis.cz	
---	---

Hlavní inženýr projektu:  Jiří Novosad, DiS.	Zástupce hlavního inženýra projektu  Bc. Michal Munzar
--	--

Zpracovatel části: PROJEKT servis spol. s r.o. U Elektry 830/2b, Praha 9 - Hloubětín 198 00 IČ: 49823141 tel.: 281 090 860 www.projekt-servis.cz firma@projekt-servis.cz	
--	---

Vypracoval:  Vojtěch Moravec	Kontroloval:  Bc. Michal Munzar	Odpovědný projektant:  Ing. Martin Koudelka
--	---	---

KRAJ: -	OKRES: -	OÚ: -
---------	----------	-------

Název akce: „Optimalizace přístřešků pro cestující na zastávkách Víchová nad Jizerou, Řasnice, Krásný Les a Bělá u Staré Paky“	
---	--

Část: GEODETICKÁ DOKUMENTACE OBVOD STAVBY	Číslo zakázky: ZAK-2020-34
	Stupeň: DSP,PDPS
	Datum: 04/2021
	Měřítko: -
Příloha: TECHNICKÁ ZPRÁVA	Formát: -
	Verze: 000
	Část: I.5.
	Č. přílohy: 1

Obsah:

1	ÚVODNÍ ÚDAJE	3
1.1	Identifikační údaje o stavby	3
1.2	Identifikační údaje objednatele (stavebníka)	5
1.3	Identifikační údaje zpracovatele dokumentace	5
1.4	Zpracovatel části I. Geodetické dokumentace	5
2	VŠEOBECNÉ ÚDAJE	6

1 ÚVODNÍ ÚDAJE

1.1 Identifikační údaje o stavby

Název akce:

Optimalizace přístřešků pro cestující na zastávkách Víchová nad Jizerou, Rasnice, Krásný Les a Bělá u Staré Paky

Místo stavby:

Stavba (jednotlivé přístřešky se nacházejí v různých katastrálních územích)

1.1.1 Víchová nad Jizerou:

Místo stavby:

Železniční zastávka Víchová nad Jizerou

Číslo trati dle jízdního řádu:

042

Název trati dle TTP

Martinice v Krkonoších – Rokytnice nad Jizerou

Číslo trati dle TTP

510B

Traťový úsek (TÚ)

1441 Martinice v Krk. - Rokytnice n/Jiz.

Definiční úsek (DÚ)

06 Hrabačov – Poniklá

Kategorie dráhy

regionální dráha

Traťová třída zatížení

A1 (16 t / 5 t)

Počet traťových kolejí

1

Trakční soustava

nezávislá (bez trakce)

Kategorie stanice dle UIC CODE 180:

E

Součást sítě TEN-T

NE

Číslo stanice dle SR 70:

571802

Správce objektu:

OŘ Hradec Králové, Správa pozemních staveb

Inventurní číslo budovy (IC):

IC5000008517

Katastrální území:

Víchová nad Jizerou [781789] / Horní Sytová [781781]

Parcelní čísla KN:

st. 277/1; st. 277/2; st. 277/3; 2167; / 793/1

Okres:

Semily

Kraj:

Liberecký

Obec:

Víchová nad Jizerou

1.1.2 Krásný Les:

Místo stavby:

Železniční zastávka Krásný Les

Číslo trati dle jízdního řádu:

037

Název trati dle TTP

Frýdlant v Čechách – Jindřichovice pod Smrkem

Číslo trati dle TTP

547C

Traťový úsek (TÚ)

0971 Frýdlant v Čechách – Jindřichovice pod Smrkem

Definiční úsek (DÚ)

04

Kategorie dráhy

regionální dráha

Traťová třída zatížení	B2 (18 t / 6,4 t)
Počet traťových kolejí	1
Trakční soustava	nezávislá (bez trakce)
Kategorie stanice dle UIC CODE 180:	E
Součást sítě TEN-T	NE
Číslo stanice dle SR 70:	546325
Správce objektu:	OŘ Hradec Králové, Správa pozemních staveb
Inventurní číslo budovy (IC):	IC5000002770
Katastrální území:	Krásný Les u Frýdlantu [673960]
Parcelní čísla KN:	st. 277; 2483; 2484
Okres:	Liberec
Kraj:	Liberecký
Obec:	Krásný Les

1.1.3 Bělá u Staré Paky:

Místo stavby:	Železniční zastávka Bělá u Staré Paky
Číslo trati dle jízdního řádu:	030
Název trati dle TTP	Jaroměř – Liberec
Číslo trati dle TTP	508
Traťový úsek (TÚ)	1051 Stará Paka – Liberec
Definiční úsek (DÚ)	02
Kategorie dráhy	celostátní dráha
Traťová třída zatížení	C3 (20 t / 7,2 t)
Počet traťových kolejí	1
Trakční soustava	nezávislá (bez trakce)
Kategorie stanice dle UIC CODE 180:	E
Součást sítě TEN-T	NE
Číslo stanice dle SR 70:	566307
Správce objektu:	OŘ Hradec Králové, Správa pozemních staveb
Inventurní číslo budovy (IC):	IC5000002188
Katastrální území:	Bělá u Staré Paky [601608]
Parcelní čísla KN:	st. 170; 101/1; 101/2
Okres:	Semily
Kraj:	Liberecký
Obec:	Bělá

1.2 Identifikační údaje objednatele (stavebníka)

Investor a objednatel:	Správa železnic, státní organizace Dlážděná 1003/7 110 00 PRAHA I IČ: 70 99 42 34 DIČ: CZ 70 99 42 34
Zastoupená	Stavební správa východ Nerudova 1, 772 58 Olomouc
Hlavní inženýr stavby:	Ing. David Veselý e-mail: VeselyDa@spravazeleznic.cz tel: + 420 722 113 362
Správce žel. dopravní infrastruktury:	SŽ, s.o., OŘ Hradec Králové

1.3 Identifikační údaje zpracovatele dokumentace

Dodavatel dokumentace:	PROJEKT servis s. r. o. U Elektry 830/2b 198 21 Praha 9 - Hloubětín IČ: 49 82 31 41 DIČ: CZ 49 82 31 41
Zpracovatelé dokumentace Vedoucí projektu HIP:	Jiří Novosad, DiS. PROJEKT servis, spol. s r.o. e-mail: jiri.novosad@projekt-servis.cz tel.: + 420 724 969 041
Zástupce HIP:	Bc. Michal Munzar PROJEKT servis, spol. s r.o. e-mail: michal.munzar@projekt-servis.cz tel.: + 420 739 507 864
Odpovědný projektant stavby:	Ing. Martin Koudelka PROJEKT servis, spol. s r.o. ČKAIT 0012803, dopravní stavby, pozemní stavby e-mail: martin.koudelka@projekt-servis.cz tel.: + 420 725 059 889

1.4 Zpracovatel části I. Geodetické dokumentace

Projektant	Vojtěch Moravec	PROJEKT servis s.r.o.
ÚOZI	Ing. Vilém Hrdina	PROJEKT servis s.r.o.
	Č. ÚO 1046	

2 VŠEOBECNÉ ÚDAJE

Dokumentace řeší nápravu nevyhovujícího stavebně technického a provozního stavu zastávek ve Víchové nad Jizerou, Krásném Lese a Bělé u Staré Paky. Stávající budovy zastávek budou odstraněny a na jejich místě budou nově vybudovány nové čekárenské přístřešky, odpovídající dimenzím a vybavení pro cestující a složky Správy železnic, státní organizace. Cílem díla je také zvýšení komfortu pro cestující a zajištění energetických úspor. V rámci stavby bude také řešeno osvětlení přístřešků a zpevněné plochy v okolí přístřešků.

Vlastní stavba bude realizována v rozsahu pozemků se způsobem využití dráha a zastavěná plocha a nádvoří.

Informace o pozemcích jsou obsaženy v části I.2. – MAJETKOPRÁVNÍ ČÁST.

Obvod stavby bude určen územním rozsahem stavby v hranicích uvedených pozemků v Majetkoprávní části, na nichž bude stavba prováděna.

V obvodu stavby dojde k zásahu na pozemky jiných vlastníků (viz. část dokumentace I.2. – MAJETKOPRÁVNÍ ČÁST).

V částech I.5.2 až I.5.6 jsou uvedeny souřadnice lomových bodů obvodu stavby (ve výkresové části znázorněny červenou barvou), souřadnice nového dočasného rozšíření staveniště na pozemcích jiných vlastníků (lomové body jsou ve výkresové části znázorněny světle modrou barvou a hranice je znázorněna taktéž světle modrou barvou). Souřadnice nového trvalého rozšíření stavby na pozemcích jiných vlastníků (lomové body jsou ve výkresové části znázorněny zelenou barvou a hranice je taktéž znázorněna zelenou barvou). Souřadnice nového věcného břemene na pozemcích jiných vlastníků (lomové body jsou ve výkresové části znázorněny hnědou barvou a hranice je taktéž hnědou barvou).

Seznam lomových bodů obvodu stavby je samostatnou přílohou.

Hranice stavby je stanovena příslušnými železničními zastávkami.

- a) Železniční zastávka Bělá u Staré Paky
 - Hranice stavby prochází přes k.ú. Bělá u Staré Paky (KMD s platností od 17.12.2012) a k.ú. Vlastnické hranice v této lokalitě jsou vedeny s přesností k.k.8, tzn. že lomové body hranice mohou mít střední souřadnicovou chybu $\pm 1,00\text{m}$.
- b) Výpravní budova Krásný Les
 - Hranice stavby prochází přes k.ú. Krásný Les (DKM s platností od 28.7.2003). Vlastnické hranice v této lokalitě jsou vedeny s přesností k.k. 3 a horší tzn., že lomové body hranice mohou mít střední souřadnicovou chybu $\pm 0,14 - \pm 1,00\text{m}$.
- c) Výpravní budova Víchová nad Jizerou
 - Hranice stavby prochází přes k.ú. Horní Sytová (KMD s platností od 15.12.2010). Vlastnické hranice v této lokalitě jsou vedeny s přesností k.k.8, tzn. že lomové body hranice mohou mít střední souřadnicovou chybu $\pm 1,00\text{m}$.
 - Hranice stavby prochází přes k.ú. Víchová nad Jizerou (S-SK GS s platností od 1842) Vlastnické hranice v této lokalitě jsou převzaty z katastrální mapy zvektorizované.

V případě, že nově navrhovaná trasa prochází v blízkosti hranice drážního pozemku, je nutné provést její přesné určení, aby nedošlo k zásahu na pozemky jiných vlastníků. Toto přesné určení je plně v kompetenci geodeta zhotovitele stavby, který musí užít takových postupů a zjistit si potřebné podklady, aby zaručil přesné určení hranice dotčených v terénu s maximálními odchylkami danými katastrálním zákonem.